





Expediente de evaluación: 043-2023-DEAM-EAF

Código de acción: 0001-8-2023-416

Distrito	Ancón	Provincia	Lima	Departamento	Lima
Fotografía 1 HER-SD-3					
Fecha: 02/08/2023					
Hora: 13:20					
Coordenadas UTM WGS 84 – Zona 18L					
Este (m): 261725					
Norte (m): 8697499					
Altitud (m s. n. m.): 0					
Precisión: ± 3 m					
Descripción:		Vista de la ubicación del punto de muestreo de sedimento HER-SD-3 ubicado en playa Hermosa (según Digesa, playa Hermosa) a 235 m aproximadamente al oeste del muelle.			
Distrito	Ancón	Provincia	Lima	Departamento	Lima
Fotografía 2 HER-SD-3					
Fecha: 02/08/2023					
Hora: 13:20					
Coordenadas UTM WGS 84 – Zona 18L					
Este (m): 261725					
Norte (m): 8697499					
Altitud (m s. n. m.): 0					
Precisión: ± 3 m					
Descripción:		Muestra de sedimento en el punto HER-SD-3, ubicado en playa Hermosa.			

Expediente de evaluación: 043-2023-DEAM-EAF

Código de acción: 0001-8-2023-416

Distrito	Ancón	Provincia	Lima	Departamento	Lima
Fotografía 3 HER-SD-5					
Fecha: 02/08/2023					
Hora: 13:10					
Coordenadas UTM WGS 84 – Zona 18L					
Este (m): 261850					
Norte (m): 8697483					
Altitud (m s. n. m.): 0					
Precisión: ± 3 m	02/08/2023 13:05				
Descripción:	Vista de la ubicación del punto de muestreo de sedimento HER-SD-5, ubicado en playa Hermosa (según Digesa, playa Hermosa) a 110 m aproximadamente al oeste del muelle.				
Distrito	Ancón	Provincia	Lima	Departamento	Lima
Fotografía 4 HER-SD-5					
Fecha: 02/08/2023					
Hora: 13:10					
Coordenadas UTM WGS 84 – Zona 18L					
Este (m): 261850					
Norte (m): 8697483					
Altitud (m s. n. m.): 0					
Precisión: ± 3 m	02/08/2023 13:08				
Descripción:	Muestreo de sedimento en el punto HER-SD-5, ubicado en playa Hermosa.				